



LEI N.º 8.494, DE 18 DE MARÇO DE 2020

Dá denominação a uma Estrada nesta Cidade.

O PREFEITO MUNICIPAL de Santo Antônio da Patrulha, no uso das atribuições que lhe confere o art. 53, inciso IV, da Lei Orgânica do Município,

FAÇO SABER que a Câmara Municipal aprovou e eu sanciono e promulgo a seguinte Lei:

Art. 1º Fica denominada de Estrada **Anarolino Rosa de Quadros**, o trecho que inicia junto a Estrada Pinheirinhos nos fundos do britador da Rodovia ERS-474, na localidade de Pinheirinhos 4.º Distrito, até o encontro com entroncamento da Estrada Colônia Fleck, na mesma localidade, totalizando aproximadamente, 2.603 metros de extensão, conforme mapa anexo.


Art. 2º Esta Lei entra em vigor na data de sua publicação.

Santo Antônio da Patrulha, 18 de março de 2020.



Daiçom Maciel da Silva
Prefeito Municipal

Registre-se e publique-se




Cléia Juçara Airoidi
Secretária da Administração e Finanças



Funcionário (a) *J*

PROJETO DE LEI Nº 07/2020



**Dá denominação a uma Estrada
nesta Cidade.**

Art. 1º - Fica denominado de “Estrada Anarolino Rosa de Quadros”, o trecho que inicia junto a Estrada Pinheirinhos nos fundos do britador da Rodovia ERS-474, na localidade de Pinheirinhos 4º Distrito, até o encontro com entroncamento da Estrada Colônia Fleck, na mesma localidade, totalizando aproximadamente, 2.603 metros de extensão, conforme mapa em anexo.

Art. 2º - Esta Lei entra em vigor na data de sua publicação.

GABINETE DO VEREADOR, 14 de janeiro de 2020.

Ver. Jorge Eloy de Oliveira - PTB

Lei 8494/20

Comissão de Educação, Bem Estar
Social, Saúde e Infraestrutura

07/03/20

Servidor(a)

Comissão de Constituição e Justiça

03/02/20


Servidor(a)

Anarolino Rosa de Quadros, foi casado com Francisca Ribeiro de Quadros, com quem teve cinco filhos. Seu Anarolino, agricultor também exercia a profissão de pedreiro, de onde tirava o sustento de sua família. Foi residente por mais de sessenta anos na localidade de Pinheirinhos. Pessoa simples sempre dedicou-se ajudar em sua comunidade. Foi um dos principais batalhadores para a abertura da estrada, hoje mais conhecida como Colônia Fleck.

14/01/2020

Sítio do Galo Veio - Google Maps

Google Maps Sítio do Galo Veio



Imagens ©2020 Maxar Technologies, Dados do mapa ©2020 200 m